



Katastar

Sifra KO	Broj kat. cestice	Povrsina	Ime KO
328316	567	ha	Gornji Andrijevi



Mario Tomić  
 dipl. ing. geod.  
 Ovlašteni inženjer geodezije  
 GEDPLAN d.o.o.  
 75100 Slavonski Brod







Katastar

Sifra KO Broj kat. cestice Povrsina Ime KO

328316 567 ha Gornji Andrijevci

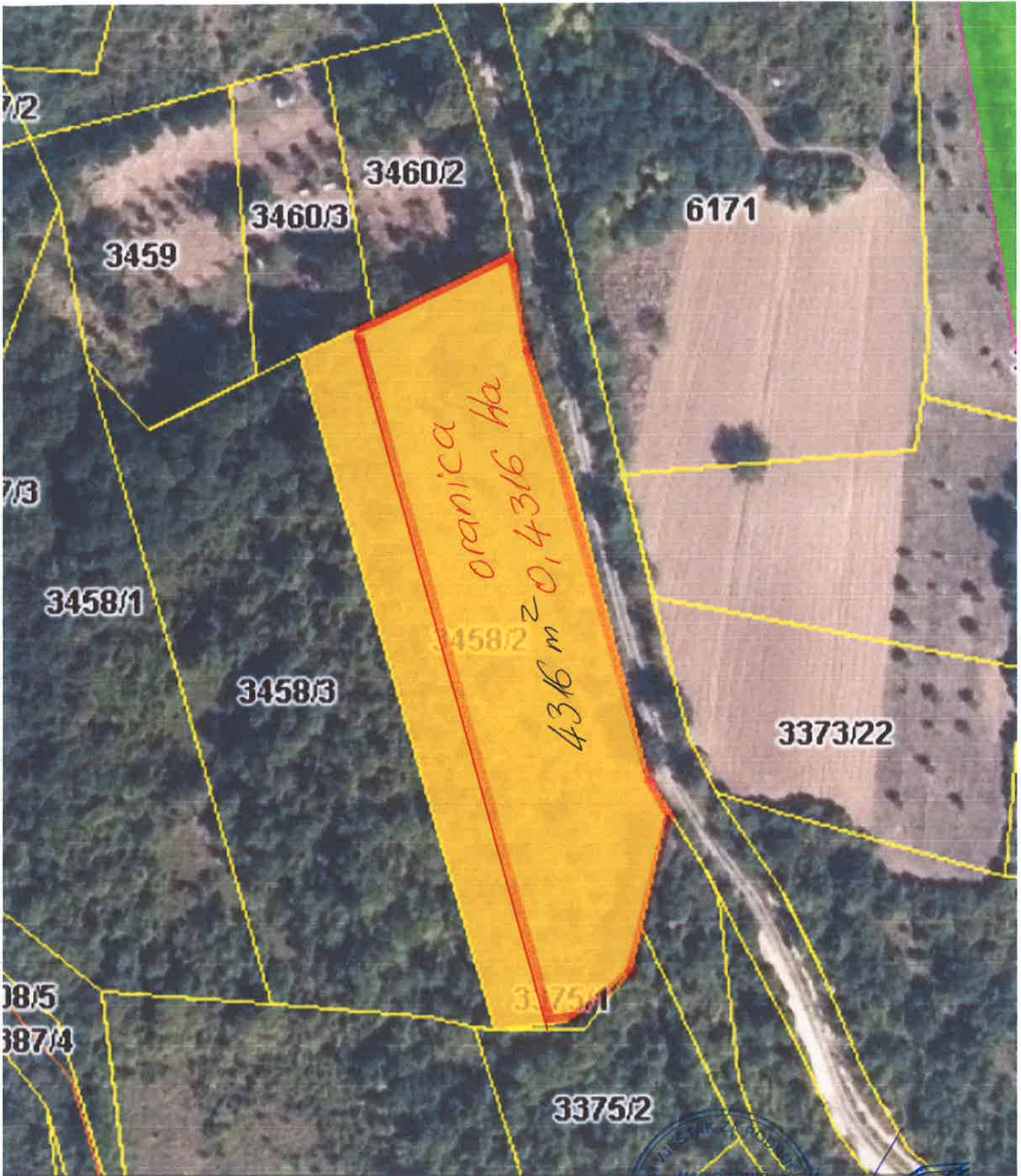


Mario Tomić  
 dipl. ing. geod.  
 ovlašten inženjer geodezije  
 GEOPLAN d.o.o.  
 Slavonski Brod



Geo 147





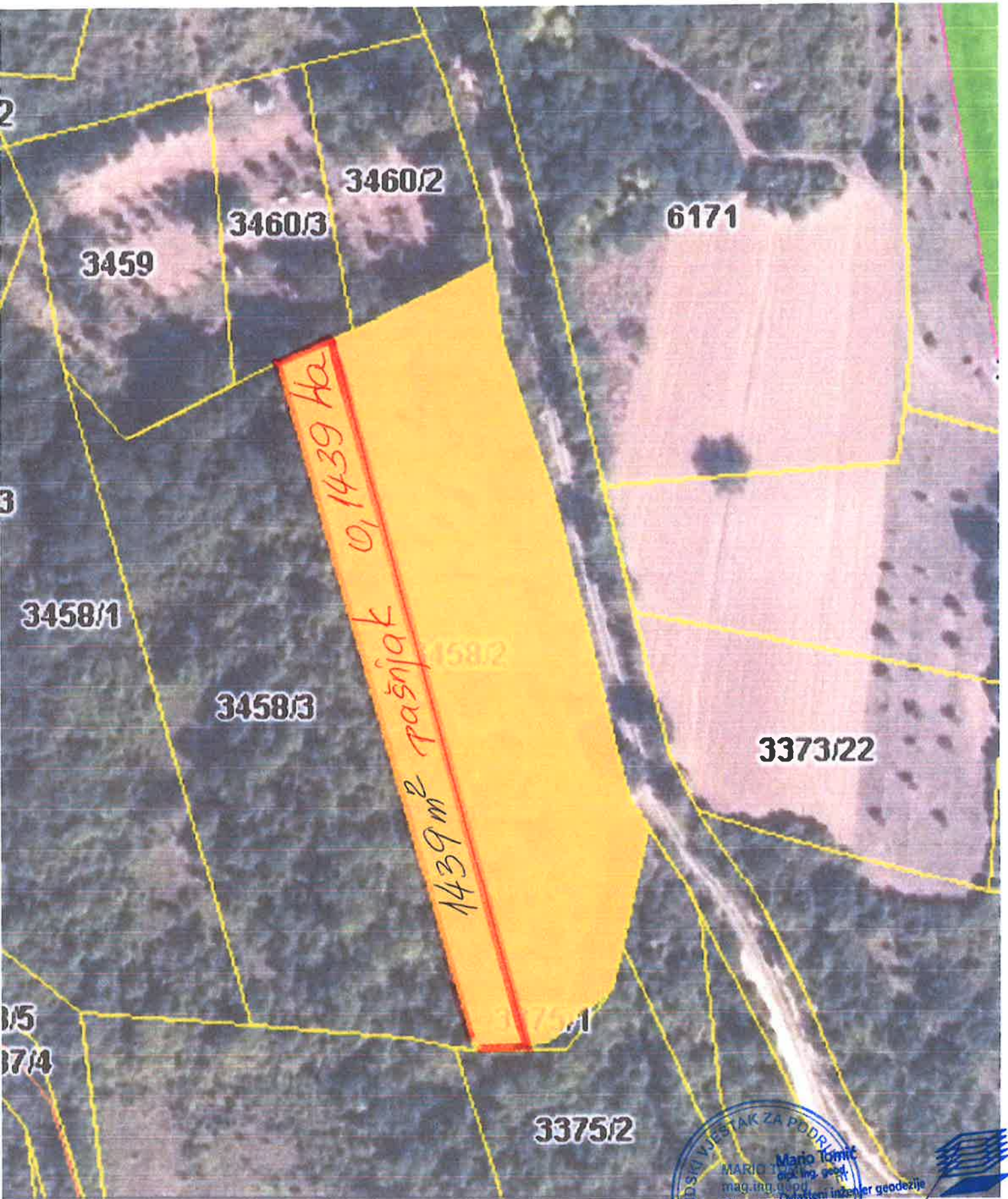
Mario Tomić  
mag.ing.geod.ing.geod.  
Slavonski Brod  
J. Kozarca 28  
Oblastni uredjenje geodezije  
GEOPLAN d.o.o.  
Slavonski Brod

*[Handwritten signature]*



Geo 147





STALNI  
JAVNA AGENCIJA  
REPUBLIKE  
HRVATSKE  
ZA  
PROJEKTOVANJE I  
POSREDOVANJE  
U PROMETU NEKRETNIM  
PRAVNIM  
POSREDOVANJE  
U PROMETU NEKRETNIM  
PRAVNIM  
POSREDOVANJE  
U PROMETU NEKRETNIM  
PRAVNIM

Mario Tomić  
dipl. ing. geod.  
mag. ing. g.p.p.  
Ovlašteni inženjer geodezije  
Slavonski Brod  
J. Kozarc  
GEOPLAN d.o.o.  
Slavonski Brod

Geo 147



PRILOG B.139



STALNI SUDSKI VJEŠTAK ZA PODRUČJE  
GGDEZIJUE

MARIO TOMIĆ  
mag.ing.geod.  
Slavonski Brod  
J. Kozarca 28

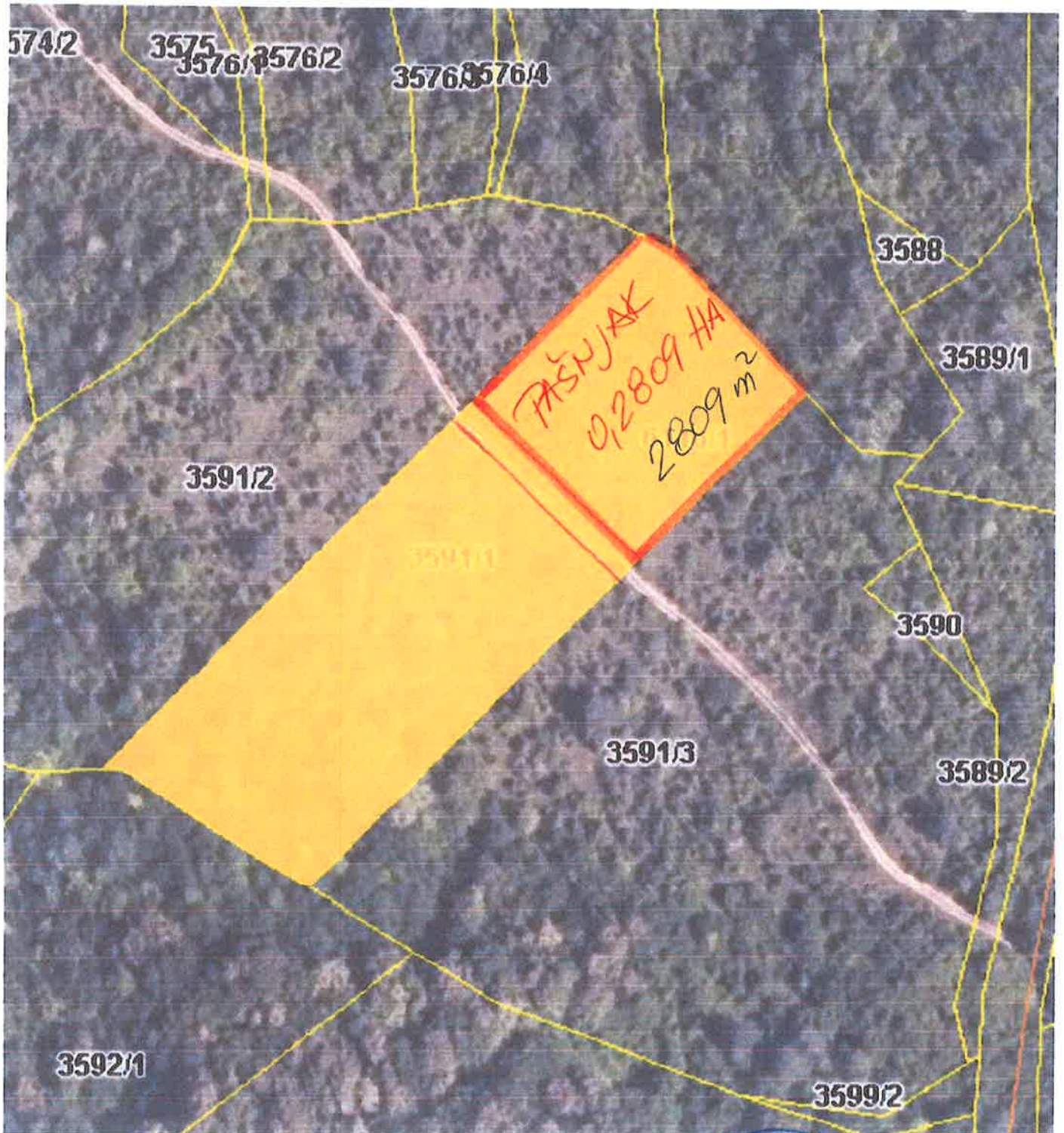
Mario Tomić  
mag.ing.geod.  
ovlaštteni inženjer geodezije  
GEOPLAN d.o.o.  
Slavonski Brod



Geo 147



PRILOG Br. 140




STALINSKI VJESTAK ZA PODNEVNE  
MARIO TOMIĆ  
mag.ing.geod.  
Slavonski Brod  
J. Kozarca 26

Mario Tomić  
dipl.ing.geod.  
Ovlašteni inženjer geodezije  
GEOPLAN d.o.o.  
Slavonski Brod

Geo 147

PRILOG Br. 265



STALINSKI  
MARIO TOMIĆ  
mag.ing.geod.  
Slavonski Brod  
J. Kozarčić  
Ovlašteni inženjer geodezije  
GEOPLAN d.o.o.  
Slavonski Brod

